



HRADEC KRÁLOVÉ

MAGISTRÁT MĚSTA HRADEC KRÁLOVÉ, ČESKOSLOVENSKÉ ARMÁDY 408, 502 00 HRADEC KRÁLOVÉ

ODBOR DOPRAVY

VÁŠ DOPIS ZN.:

ZE DNE: 9.12.2009

SPIS. ZN.: SZ MMHK/191177/2009 OD1/Rou
MMHK/018351/2010

OPRÁVNĚNÁ

ÚŘEDNÍ OSOBA: Miroslav Roubínek

TEL.: 495707817

E-MAIL: Miroslav.Roubinek@mmhk.cz

Město Chlumeck nad Cidlinou
Klicperovo náměstí 64
503 51 Chlumeck nad Cidlinou

DATUM: 1.2.2010

Veřejná vyhláška

opatření obecné povahy

Magistrát města Hradec Králové odbor dopravy oprávněný ke stanovení místní úpravy provozu na místních komunikacích dle § 77 odst. (1) písmeno (c), zákona č. 361/2000 Sb., o provozu na pozemních komunikacích, ve znění pozdějších předpisů, dále jen zákon o provozu na pozemních komunikacích, na základě § 171 zákona č. 500/2004 Sb., správní řád, ve znění pozdějších předpisů, dále jen správní řád,

vydává

opatření obecné povahy

spočívající ve

stanovení místní úpravy provozu na pozemních komunikacích v Chlumci nad Cidlinou.

Magistrát města Hradec Králové odbor dopravy, po předchozím písemném vyjádření dotčeného orgánu státní správy Česká republika - Krajské ředitelství policie Královéhradeckého kraje, vydaného pod č.j. KRPH -107 - 749/ČJ - 2009 - 50207 ze dne 9.12. 2009,

stanoví

ve smyslu ustanovení § 77 odst. 1 písmene c) zákona č. 361/2000 Sb., o provozu na pozemních komunikacích a o změnách některých zákonů, v platném znění, a vyhlášky č. 30/2001 Sb., dopravní

značení pro místní úpravu provozu na následující místní komunikaci v ul. **Žižkova - úsek mezi ul. P. Bezruč**e a ul. **Na Vinici, ul. Na Vinici**:

- dle plánu č.1.

místní komunikace ul. Žižkova - úsek mezi ul. P. Bezruč e a ul. Na Vinici, ul. Na Vinici - B 2, IP 4b, B 24b, IP 11c

Pro určení polohy dopravního značení použijte orientačně návrh dopravního značení přílohu č.1 s přednostním zohledněním TP65 Zásady pro dopravní značení na pozemních komunikacích, zákona č. 361/2000 Sb. a vyhlášku č. 30/2001 Sb.

Dopravní značení provedte jako: stálé svislé dopravní značení

Velikost dopravního značení: základní rozměrová řada

Provedení dopravního značení: retroreflexní

Platnost úpravy: trvale od uplynutí vývěsní doby příslušného opatření obecné povahy

Důvod : rekonstrukce komunikace - kolaudace stavby

Osoba (organizace) odpovědná za řádné provedení úpravy: TS BH Chlumeck n./C. - p. L. Tuček, tel. 603 573 249.

Další podmínky pro osazení místní úpravy silničního provozu:

- 1) Dopravní značení, provedte dle přiloženého situačního plánu, který je nedílnou součástí tohoto stanovení, nebo podle slovního popisu uvedeného v tomto stanovení.
- 2) Dopravní značení musí být upevněny na kovových sloupcích nebo konstrukcích bílé barvy nebo s metalizovaným povrchem, případně na sloupech VO a nesmí zasahovat do průjezdního profilu komunikace.
- 3) V obci se dopravní značení umístí ve výšce min. 2 m nad niveletou vozovky. Vnitřní okraj značky bude 0,5 až 2 m od okraje vozovky nebo chodníku (u vozovek se zpevněnou krajnicí od vnějšího okraje zpevněné krajnice).
- 4) Viditelnost dopravního značení musí být v obci zajištěna ze vzdálenosti 50 m.
- 5) Před instalací svislého dopravního značení musí být vytýčeny inženýrské sítě a tyto nesmějí být dotčeny.
- 6) Svým umístěním a barevným provedením musí dopravní značky odpovídat příloze č. 3 vyhlášky č. 30/2001 Sb., ČSN 01 8020 a splňovat podmínky uvedené v publikaci TP 65 - Zásady pro dopravní značení na pozemních komunikacích CDV Brno 2002, schválené MDS ČR, pod č.j. 2816/02-120 ze dne 20.zář í 2002.
- 7) Před instalací dopravního značení nebo dopravního zařízení, musí žadatel získat souhlas příslušného správce komunikace, v němž správce určí druh použitého materiálu, způsob uchycení nebo provedení a přesné místo umístění dopravního značení.

8) Žadatel je povinen udržovat a obnovovat dopravní značení.


Odůvodnění:

Město Město Chlumec nad Cidlinou požádalo dne 9.12.2009 o stanovení dopravního značení na místní komunikaci ul. Žižkova - úsek mezi ul. P. Bezruč a ul. Na Vinici, ul. Na Vinici z důvodu provedené rekonstrukce komunikace a následné kolaudace stavby. Odbor dopravy posoudil, že podle posledních rozsudků Nejvyššího správního soudu je toto stanovení třeba vydat formou opatření obecné povahy dle § 171 až 174 správního řádu. Dne 29.12.2009 byl doručen formou veřejné vyhlášky návrh opatření veřejné povahy a dnem 15.1.2010 začala běžet 15 denní lhůta na podání námitek. Tato lhůta dne 29.1.2010 uplynula, aniž by byly námítky uplatněny. Správní orgán tedy vydává toto opatření obecné povahy, neboť je zřejmé, že stanovení dopravního značení je v souladu s žádostí Města Chlumec nad Cidlinou a s veřejným zájmem.

Magistrát města Hradec Králové, odbor dopravy, si vyhrazuje právo toto stanovení změnit nebo doplnit, pokud si to bude vyžadovat veřejný zájem.

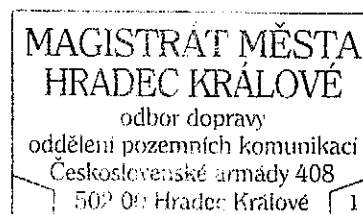
Poučení:

Proti tomuto opatření obecné povahy nejsou přípustné žádné opravné prostředky ve smyslu obecných předpisů o správním řízení.



Miroslav Roubínek

referent silničního správního úřadu
oprávněná úřední osoba



Otisk úředního razítka

Parafa vedoucího odboru:

Příloha:

- situační plán (1x)

Toto oznámení musí být vyvěšeno na úřední desce orgánu, který písemnost doručuje, po dobu 15 dnů a zveřejněno též způsobem umožňujícím dálkový přístup. Poslední den této lhůty je dnem doručení. Oznámení bude vyvěšeno na úřední desce a zveřejněno též způsobem, umožňujícím dálkový přístup, a to na www.hradeckralove.org.

Vyvěšeno dne

Sejmuto dne

.....

.....

podpis oprávněné osoby potvrzující vyvěšení
sejmutí

podpis oprávněné osoby potvrzující

razítko

razítko

Zveřejněno způsobem umožňujícím dálkový přístup dne:

Podpis a razítko oprávněné osoby, která tímto potvrzuje
předepsané vyvěšení a sejmutí tohoto usnesení a jeho
zveřejnění způsobem umožňujícím dálkový přístup :

Obdrží:

Město Chlumeck nad Cidlinou, IDDS: enubzs2

Česká republika - Krajské ředitelství policie Královéhradeckého kraje, IDDS: urnai6d

Magistrát města Hradec Králové, IČ 00268810, úřední deska, Československé armády č.p. 408, 502
00 Hradec Králové

Město Chlumeck nad Cidlinou, Klicperovo náměstí č.p. 64, 503 51 Chlumeck nad Cidlinou I - k vyvěšení
a vrácení zpět na MMHK - odbor dopravy

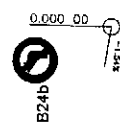
Vypraveno dne:

- 1. 02. 2010

SITUACE 1. ČÁST

1 : 250

E01/41



0,000 00 ZU 0,000 00 0,000 00

1

2

3

4

5

6

7

8

9

10

11

0,015 37

0,029 95

0,047 57

0,062 52

0,072 67

0,083 22

0,097 33

0,108 13

0,131 10

0,139 95

09.12.2009

SL 0,134 21
 KM 0,136 00 NOVA ULICE VPUSIT VAV
 STANICE VPUSIT VBOHUT

KM 0,131 00 NOVA ULICE VPUSIT VAV
 STANICE VPUSIT VBOHUT

POLICIE ČESKÉ REPUBLIKY
 KRAJSKÉ ŘEDITELSTVÍ POLICIE
 VYCHODOČESKÉHO KRAJE
 ÚZEMNÍ ODBOR VNĚJŠÍ SLUŽBY
 DOPRAVNÍ INSPEKTORÁT
 500 09 HRADEC KRÁLOVÉ

Handwritten: KR 74-104-449/15-2009-010 202

Handwritten signature: [Signature]

